

Аналитическая справка по итогам Всероссийских проверочных работ в МАОУ «Гимназия №93 г. Челябинска» по географии в 2022-2023 учебном году

В соответствии с приказом Комитета по делам образования г. Челябинска от 28.02.2023 №386-у «Об участии общеобразовательных организаций г. Челябинска в мониторинге качества подготовки обучающихся в форме ВПР в 2023 году» в апреле 2023 г. проведены ВПР для обучающихся 6-8 классов по географии.

Цель проведения Всероссийских проверочных работ – оценить уровень общеобразовательной подготовки обучающихся по географии.

Дата проведения:

6 класс – 12.04.2023

7 класс – 27.04.2023

8 класс – 19.04.2023

Назначение ВПР по учебному предмету «География» – оценить уровень общеобразовательной подготовки учащихся 6-8 классов в соответствии с требованиями ФГОС. КИМ ВПР позволяют осуществить диагностику достижения предметных и метапредметных результатов обучения, в том числе овладение межпредметными понятиями и способность использования универсальных учебных действий (УУД) в учебной, познавательной и социальной практике. Результаты ВПР в совокупности с имеющейся в общеобразовательной организации информацией, отражающей индивидуальные образовательные траектории обучающихся, могут быть использованы для оценки личностных результатов обучения. Всероссийские проверочные работы основаны на системно-деятельностном, компетентностном и уровневом подходах.

В рамках ВПР наряду с предметными результатами обучения учащихся основной школы оцениваются также метапредметные результаты, в том числе уровень сформированности универсальных учебных действий (УУД) и овладения межпредметными понятиями.

Предусмотрена оценка сформированности следующих УУД.

Регулятивные универсальные учебные действия: целеполагание, планирование, контроль и коррекция, саморегуляция.

Общеучебные универсальные учебные действия: поиск и выделение необходимой информации; преобразование информации из одной формы в другую; структурирование знаний; выбор наиболее эффективных способов решения задач в зависимости от конкретных условий; рефлексия способов и условий действия; контроль и оценка процесса и результатов деятельности;

смысловое чтение как осмысление цели чтения и выбор вида чтения в зависимости от цели; определение основной и второстепенной информации; моделирование, преобразование модели.

Логические универсальные действия: анализ объектов в целях выделения признаков; синтез, в том числе самостоятельное достраивание с восполнением недостающих компонентов; выбор оснований и критериев для сравнения; подведение под понятие; выведение следствий; установление причинно-следственных связей; построение логической цепи рассуждений; доказательство.

Коммуникативные универсальные учебные действия: умение с достаточной полнотой и точностью выражать свои мысли в соответствии с задачами и условиями коммуникации, осознанное и произвольное построение речевого высказывания в письменной форме; владение монологической и диалогической формами речи в соответствии с грамматическими и синтаксическими нормами родного языка.

Тексты заданий в КИМ в целом соответствуют формулировкам, принятым в учебниках, включенных в Федеральный перечень учебников, рекомендуемых Министерством образования и науки РФ к использованию при реализации имеющих государственную аккредитацию образовательных программ основного общего образования.

Цель анализа - получение данных, позволяющих представить уровень образовательных достижений по географии, выявить недостатки. Построить траекторию их исправления и подготовить методические рекомендации для учителей, а также для учеников и их родителей.

В гимназии обучается 136 шестиклассников, контрольную работу выполняли 51 человек (37,5%).

На выполнение работы по географии отводится 45 минут. Вариант проверочной работы состоит из 9 заданий, большинство из которых состоит из двух/трех частей (пунктов), объединенных содержанием (темой) задания, но различающихся по форме и решаемым обучающимися задачам. Все задания проверяют умение обучающихся работать с различными источниками географической информации (картами, фотографиями, графиками и иными условно-графическими объектами, текстами, таблицами). С учетом времени, отведенного на выполнение работы, задания требуют преимущественно краткого ответа в виде одного или нескольких слов, последовательности цифр, числа, а также в графической форме (в виде изображения символов) и записи ответа на контурной карте.

Специфика заданий.

Задание 1 проверяет комплекс умений работы с географической картой и сформированность представления о географических исследованиях и основных открытиях великих путешественников и землепроходцев. Задание состоит из двух частей (пунктов). Первая часть задания предполагает определение отмеченных на карте материков или океанов. Вторая часть – соотнесение этих материков или океанов с именами путешественников, которые вошли в историю открытия и освоения одного из этих материков или океанов, и подпись на карте названий связанных с этим материком или океаном крупных географических объектов (например, океанов, омывающих данный материк).

Задание 2 также проверяет умения работать с географической картой и выполняется с использованием той же карты, что и для задания 1. Первая часть задания проверяет умение обозначать на карте точки по заданным координатам и определять направления. Вторая часть задания направлена на проверку сформированности представлений о географических объектах и знание географической номенклатуры, умения использовать различные источники информации для решения учебной задачи, а также уровня владения навыками смыслового чтения и основами самоконтроля. В этой части предполагается определение географического объекта на основе сопоставления его местоположения на карте, текстового описания и изображения (космического снимка или фотоизображения).

Задание 3 направлено на проверку умения работать в знаковосимволической системе, устанавливать причинно-следственные связи, строить логическое рассуждение и делать выводы на основе использования различных источников информации. Задание состоит из трех частей и построено с использованием фрагмента топографической карты, по которому требуется определять размещение объектов и направления, рассчитывать расстояния с использованием масштаба, определять абсолютные высоты точек и рассчитывать перепады высот, а также соотносить топографическую карту с фотографией участка местности в целях определения возможностей рационального использования отображенной на карте территории.

Задание 4 направлено на проверку умений анализировать и использовать различную информацию для установления причинно-следственных связей, построения логического рассуждения, умозаключения, давать ответы на вопросы, возникающие в ситуациях повседневного характера. Задание проверяет сформированность представлений о роли планетарных явлений в жизни людей

на основе сопоставления времени в разных частях Земли на примере городов нашей страны. Задание состоит из трех частей и основывается на представленной в нем информации в виде текста, заложенного в формулировку задания, рисунков и таблицы.

Задание 5 направлено на проверку умения работать с текстовой информацией, интерпретировать ее и сопоставлять с визуальной информацией, умения определять понятия, устанавливать аналогии, классифицировать на основе владения навыками смыслового чтения. Задание проверяет уровень сформированности представлений об основных географических закономерностях и особенностях природы Земли и предполагает установление соответствия природных зон их географическим особенностям, а также определение природных зон по фотоизображениям.

Задание 6 проверяет умение использовать графическую интерпретацию показателей погоды для выявления заданных закономерностей и описания особенностей состояния атмосферы. Задание состоит из трех частей. Первая часть задания предполагает анализ графиков и диаграмм, отражающих разные элементы погоды (розы ветров, графика хода температуры, диаграммы количества осадков), вторая и третья части связаны с работой в знаково-символической системе и умением определять элементы погоды по условным обозначениям и переводить информацию из текстовой формы в условно-графическую.

Задание 7 направлено на проверку сформированности представлений об основных географических закономерностях и особенностях природы Земли. Задание проверяет уровень владения понятийным аппаратом географии и навыками смыслового чтения и предполагает анализ фрагмента текста географического содержания с извлечением из него информации по заданному вопросу на основе логического рассуждения.

Задание 8 проверяет уровень сформированности представлений о географических процессах и явлениях, умение узнавать опасные природные явления по фотоизображениям, знание их особенностей и причин возникновения, понимание опасности этих явлений для людей, а также мер безопасного поведения при их наступлении.

Задание 9 направлено на проверку умения работать со статистическими и иллюстративными источниками информации, извлекать и интерпретировать информацию о населении стран мира в соответствии с поставленной задачей. Задание состоит из трех частей. Первая и вторая части основаны на анализе статистической таблицы. Третья часть задания проверяет сформированность представлений о странах мира и умение соотносить изображения наиболее известных природных и культурно-исторических достопримечательностей, крупных городов и представителей населения с их принадлежностью странам мира.

Таблица 1

Количественные показатели

	К-во чел	Выполнили работу на				КО	СО	Средний балл
		«2»	«3»	«4»	«5»			
Вся выборка	713458	3,8	38,82	44,82	12,56	57,38	96,2	3,6
регион	18309	3,42	42,27	44,16	10,15	54,31	96,58	3,5
город	6429	2,96	40,02	46,29	10,72	57,01	97,04	3,6
гимназия	51	0	1,96	64,71	33,33	98,04	100	4,3

Данные таблицы свидетельствуют о том, что качество знаний обучающихся 6-х классов значительно выше соответствующего показателя, как на уровне города, региона, так и всей выборки, а процент учащихся, получивших неудовлетворительную отметку равен нулю.

Достижение планируемых результатов освоения основной образовательной программы приведено в Таблице 2 и на Графике 1.

Таблица 2

Достижение планируемых результатов обучающихся 6 классов (%)

в соответствии с ПООП ООО

Блоки ПООП обучающийся научится / получит возможность научиться или проверяемые требования (умения) в соответствии с ФГОС (ФК ГОС)	Макс балл	Чел.обл	Челябинск	Гимназия	РФ
		18309 уч.	6429 уч.	51 уч.	71 уч.
1.1. Изображения земной поверхности. Глобус и географическая карта. Развитие географических знаний о Земле. Умение определять понятия, устанавливать аналогии. Сформированность представлений о географии, ее роли в освоении планеты человеком. Сформированность представлений об основных этапах географического освоения Земли, открытиях великих путешественников. Сформированность представлений о географических объектах. Владение основами картографической грамотности и использования географической карты для решения разнообразных задач. Навыки использования различных источников географической информации для решения учебных задач	1	76,66	77,43	92,16	80,
1.2. Изображения земной поверхности. Глобус и географическая карта. Развитие географических знаний о Земле. Умение определять понятия, устанавливать аналогии. Сформированность представлений о географии, ее роли в освоении планеты человеком. Сформированность представлений об основных этапах географического освоения Земли, открытиях великих путешественников. Сформированность представлений о географических объектах. Владение основами картографической грамотности и использования географической карты для решения разнообразных задач. Навыки использования различных источников географической информации для решения учебных задач	2	37,53	38,73	66,67	42,
2.1. Изображения земной поверхности. Географическая карта. Владение основами картографической грамотности и использования географической карты для решения разнообразных задач. Навыки использования различных источников географической информации для решения учебных задач. Сформированность представлений о географических объектах. Смысловое чтение. Умение оценивать правильность выполнения учебной задачи	2	43,45	44,17	75,49	46,
2.2. 2.2. Изображения земной поверхности. Географическая карта. Владение основами картографической грамотности и использования географической карты для решения разнообразных задач. Навыки использования различных источников географической информации для решения учебных задач. Сформированность представлений о	1	43,7	43,97	60,78	49,

географических объектах. Смысловое чтение. Умение оценивать правильность выполнения учебной задачи					
3.1. Изображения земной поверхности. План местности. Умение применять и преобразовывать знаки и символы, модели и схемы для решения учебных и познавательных задач. Умение устанавливать причинно-следственные связи, строить логическое рассуждение, умозаключение и делать выводы. Владение основами картографической грамотности и использования географической карты для решения разнообразных задач. Умение применять географическое мышление в познавательной практике. Сформированность представлений о необходимости географических знаний для решения практических задач	2	62,48	63,73	80,39	64,00
3.2. Изображения земной поверхности. План местности. Умение применять и преобразовывать знаки и символы, модели и схемы для решения учебных и познавательных задач. Умение устанавливать причинно-следственные связи, строить логическое рассуждение, умозаключение и делать выводы. Владение основами картографической грамотности и использования географической карты для решения разнообразных задач. Умение применять географическое мышление в познавательной практике. Сформированность представлений о необходимости географических знаний для решения практических задач	1	67,51	69,45	92,16	68,00
3.3. 3.3. Изображения земной поверхности. План местности. Умение применять и преобразовывать знаки и символы, модели и схемы для решения учебных и познавательных задач. Умение устанавливать причинно-следственные связи, строить логическое рассуждение, умозаключение и делать выводы. Владение основами картографической грамотности и использования географической карты для решения разнообразных задач. Умение применять географическое мышление в познавательной практике. Сформированность представлений о необходимости географических знаний для решения практических задач	2	65,56	65,19	83,33	66,00
4.1. Земля – часть Солнечной системы. Движения Земли и их следствия. Умение устанавливать причинно- следственные связи, строить логическое рассуждение, умозаключение и делать выводы. Навыки использования различных источников географической информации для решения учебных задач. Умение применять географическое мышление в познавательной практике. Сформированность представлений и основополагающих теоретических знаний о целостности и неоднородности Земли как планеты в пространстве и во времени	1	81,99	84,45	98,04	82,00
4.2. Земля – часть Солнечной системы. Движения Земли и их следствия. Умение устанавливать причинно- следственные связи, строить логическое рассуждение, умозаключение и делать выводы. Навыки использования различных источников географической информации для решения учебных задач. Умение применять географическое мышление в познавательной практике. Сформированность представлений и основополагающих	2	71,58	74,16	94,12	71,00

теоретических знаний о целостности и неоднородности Земли как планеты в пространстве и во времени					
4.3. Земля – часть Солнечной системы. Движения Земли и их следствия. Умение устанавливать причинно- следственные связи, строить логическое рассуждение, умозаключение и делать выводы. Навыки использования различных источников географической информации для решения учебных задач. Умение применять географическое мышление в познавательной практике. Сформированность представлений и основополагающих теоретических знаний о целостности и неоднородности Земли как планеты в пространстве и во времени	1	66,29	68,97	92,16	67,
5.1. Географическая оболочка. Природные зоны Земли. Умение определять понятия, устанавливать аналогии, классифицировать. Умение устанавливать причинно-следственные связи. Сформированность представлений и основополагающих теоретических знаний о целостности и неоднородности Земли как планеты в пространстве и во времени, особенностях природы Земли. Сформированность представлений о географических объектах, явлениях, закономерностях; владение понятийным аппаратом географии	2	54,63	54,56	77,45	56,
5.2. Географическая оболочка. Природные зоны Земли. Умение определять понятия, устанавливать аналогии, классифицировать. Умение устанавливать причинно-следственные связи. Сформированность представлений и основополагающих теоретических знаний о целостности и неоднородности Земли как планеты в пространстве и во времени, особенностях природы Земли. Сформированность представлений о географических объектах, явлениях, закономерностях; владение понятийным аппаратом географии	1	77,88	79,28	94,12	78,
6.1. 6.1. Атмосфера – воздушная оболочка Земли. Температура воздуха. Суточный и годовой ход температур и его графическое отображение. Вода в атмосфере и атмосферные осадки. Диаграмма годового количества осадков. Ветер. Графическое отображение направления ветра. Роза ветров. Погода. Умение применять и преобразовывать знаки и символы, модели и схемы для решения учебных и познавательных задач. Практические умения и навыки использования количественных и качественных характеристик компонентов географической среды. Навыки использования различных источников географической информации для решения учебных задач. Смысловое чтение	2	63,96	63,84	70,59	65,
6.2. 6.2. Атмосфера – воздушная оболочка Земли. Температура воздуха. Суточный и годовой ход температур и его графическое отображение. Вода в атмосфере и атмосферные осадки. Диаграмма годового количества осадков. Ветер. Графическое отображение направления ветра. Роза ветров. Погода. Умение применять и преобразовывать знаки и символы, модели и схемы для решения учебных и познавательных задач. Практические умения и навыки использования количественных и качественных характеристик компонентов географической среды. Навыки использования	1	75,64	77,48	98,04	74,

различных источников географической информации для решения учебных задач. Смысловое чтение					
6.3. Атмосфера – воздушная оболочка Земли. Температура воздуха. Суточный и годовой ход температур и его графическое отображение. Вода в атмосфере и атмосферные осадки. Диаграмма годового количества осадков. Ветер. Графическое отображение направления ветра. Роза ветров. Погода. Умение применять и преобразовывать знаки и символы, модели и схемы для решения учебных и познавательных задач. Практические умения и навыки использования количественных и качественных характеристик компонентов географической среды. Навыки использования различных источников географической информации для решения учебных задач. Смысловое чтение	2	46,04	47,94	60,78	46,
7. Сформированность представлений о географических объектах, процессах, явлениях, закономерностях; владение понятийным аппаратом географии. Смысловое чтение	2	45,93	46,77	66,67	47,
8. Стихийные природные явления. Сформированность представлений о географических объектах, процессах, явлениях, закономерностях; владение понятийным аппаратом географии. Умение определять понятия, устанавливать аналогии. Умения и навыки использования разнообразных географических знаний для объяснения и оценки явлений и процессов, самостоятельного оценивания уровня безопасности окружающей среды, соблюдения мер безопасности в случае природных стихийных бедствий	2	61,33	62,92	87,25	62,
9.1. Человечество на Земле. Практические умения и навыки использования количественных и качественных характеристик компонентов географической среды. Сформированность представлений и основополагающих теоретических знаний о целостности и неоднородности Земли как планеты в пространстве и во времени, особенностях жизни, культуры и хозяйственной деятельности людей на разных материках и в отдельных странах. Умение применять географическое мышление в познавательной практике. Навыки использования различных источников географической информации для решения учебных задач	2	81,2	82,98	92,16	78,
9.2. Человечество на Земле. Практические умения и навыки использования количественных и качественных характеристик компонентов географической среды. Сформированность представлений и основополагающих теоретических знаний о целостности и неоднородности Земли как планеты в пространстве и во времени, особенностях жизни, культуры и хозяйственной деятельности людей на разных материках и в отдельных странах. Умение применять географическое мышление в познавательной практике. Навыки использования различных источников географической информации для решения учебных задач	2	82,39	83,47	88,24	78,
9.3. Человечество на Земле. Практические умения и навыки использования количественных и качественных характеристик компонентов географической среды. Сформированность представлений и основополагающих теоретических знаний о целостности и неоднородности Земли как планеты в пространстве и во	2	59,22	61,34	73,53	60,

времени, особенностях жизни, культуры и хозяйственной деятельности людей на разных материках и в отдельных странах. Умение применять географическое мышление в познавательной практике. Навыки использования различных источников географической информации для решения учебных задач

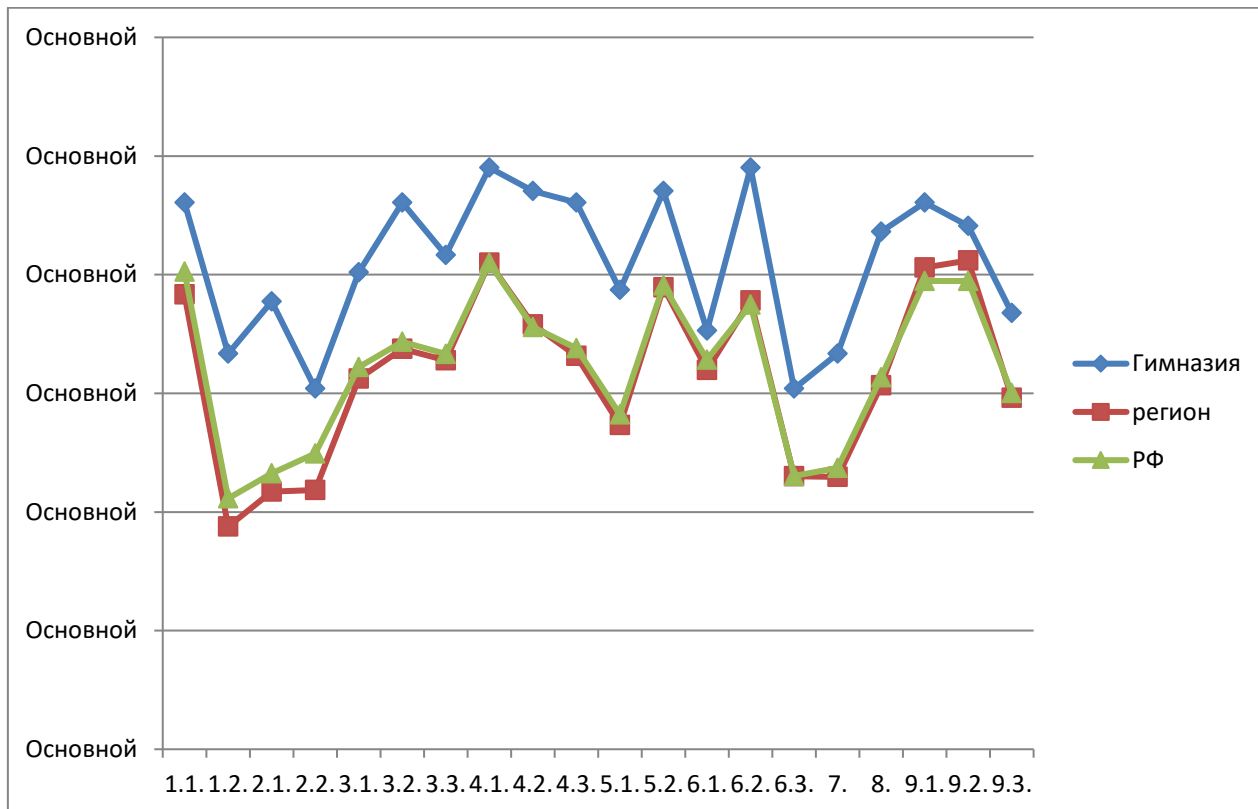
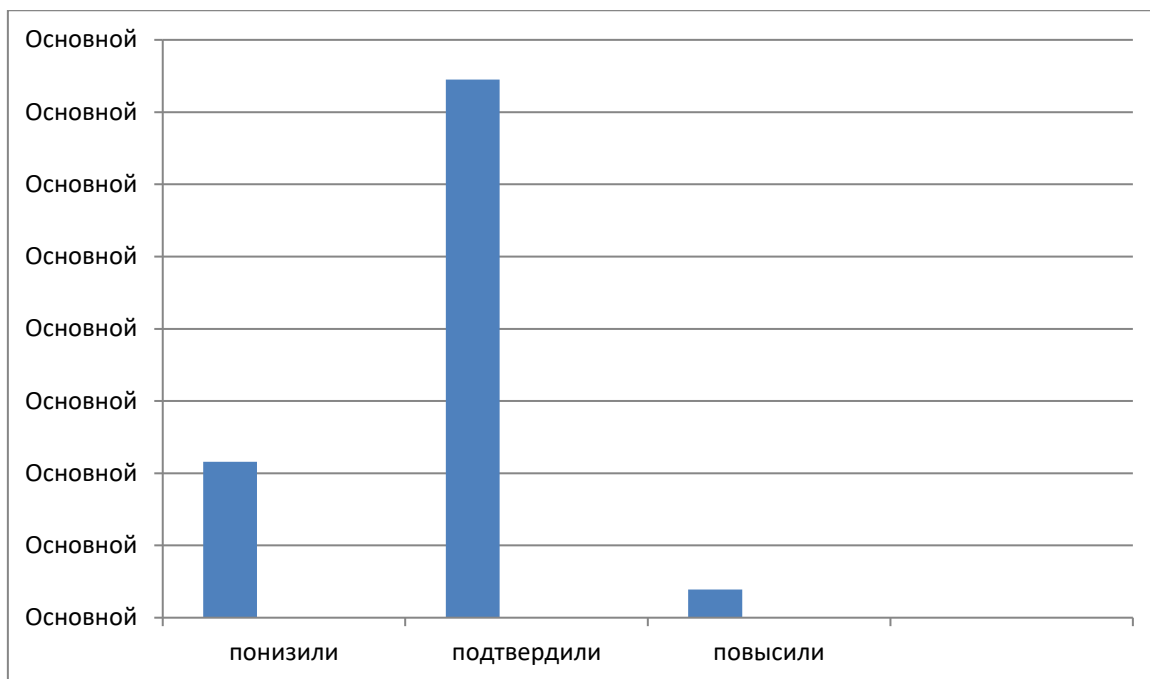


График 1. Достижение планируемых результатов (6 класс)

Данные Графика 1 наглядно показывают, что процент выполнения заданий обучающимися гимназии выше регионального уровня и всей выборки.

Гистограмма 1 соответствия отметок, выставленных за работу и отметок по журналу, представлена ниже.



Гистограмма 1. Сравнение отметок с отметками по журналу (6 класс)

	К-во	%
Понизили (Отм.<Отм.по журналу)	11	21,57
Подтвердили(Отм.=Отм.по	38	74,51
Повысили (Отм.>Отм.по журналу)	2	3,92
Всего:	51	100

74,51% обучающихся подтвердили свои отметки, 3,92% учеников их повысили, 21,57% обучающихся их понизили.

В гимназии из 113 семиклассников контрольную работу выполняли 22 человека (19,5%).

На выполнение работы по географии отводится 45 минут. Вариант проверочной работы включает в себя 8 комплексных заданий, каждое из которых в свою очередь состоит из двух-трех частей (пунктов), объединенных единым содержанием. С учетом всех пунктов вариант работы включает в себя 8 заданий из 20 пунктов.

Специфика заданий.

Содержание задания 1 направлено на проверку сформированности представлений об основных этапах географического освоения Земли, знания основных открытий великих путешественников и землепроходцев. Задание состоит из трех частей (пунктов) и проверяет комплекс умений работы с картографической информацией, в частности умения определять и отмечать на карте географические объекты, определять географические координаты, умение применять знание одного из ключевых понятий географии – географическое положение, а также знание географической номенклатуры. Первая часть задания предполагает определение имени путешественника по отмеченному на карте маршруту его экспедиции и указание названия материка (или океана), по территории которого проходит маршрут. Во второй части требуется указать названия объектов, определяющих географическое положение данного материка (или океана). В третьей части задания обучающимся необходимо определить географические координаты одной из точек, лежащей на линии маршрута, и название объекта, на территории которого расположена эта точка.

Задание 2 проверяет умение работать с графической информацией и географической картой и выполняется с использованием профиля рельефа одного из материков и той же карты, что и для задания 1. Предметное содержание задания направлено на проверку уровня сформированности представлений об особенностях рельефа материков Земли и размещении полезных ископаемых. Задание включает в себя три части (пункта). Первая часть задания проверяет умения читать профиль рельефа на основе знания особенностей рельефа материков и сопоставлять его с картой, а также определять расстояния по географическим координатам и проводить расчеты с использованием карты. Вторая часть задания требует знания основной географической номенклатуры и умения определять абсолютные высоты форм рельефа с помощью профиля рельефа. Третья часть задания связана с работой в знаково-символической системе и посвящена проверке умения распознавать условные обозначения полезных ископаемых и фиксировать их.

Задание 3 проверяет умение использовать графическую интерпретацию климатических показателей для выявления основных географических закономерностей климатов Земли, способность использовать знания о географических закономерностях и устанавливать причинно-следственные связи на основе установления соответствия климата природной зональности. Задание состоит из трех частей (пунктов). Первая часть задания предполагает установление соответствия представленных в задании климатограмм климатическим поясам Земли на основе сопоставления графической информации об особенностях элементов климата, отраженных на климатограммах, с размещением климатических поясов на Земле и знаний об основных географических закономерностях. Вторая часть задания направлена на проверку умения анализировать текстовую информацию для определения природных зон по их характеристикам и выявлять закономерности их размещения в пределах климатических поясов посредством сопоставления текстовой, графической и картографической информации. Результатом выполнения задания должно быть указание природной зоны и выбор соответствующей ей климатограммы. В третьей части задания требуется заполнение таблицы основных климатических показателей, характерных для указанной природной зоны, на основе чтения выбранной климатограммы.

Задание 4 проверяет умения использовать модели и схемы для определения и описания процессов, происходящих в географической оболочке, устанавливать причинно-следственные связи, знание географической терминологии и особенностей природы разных частей Земли. Задание состоит из двух частей. Первая его часть требует определения географического процесса, отображенного в виде модели или схемы. Во второй части необходимо составить последовательность основных этапов данного процесса.

Задание 5 посвящено проверке знания географических особенностей материков Земли и основной географической номенклатуры, умения работать с графическими формами представления информации. Оно состоит из двух частей (пунктов). В первой части требуется установить соответствие между материками и их географическими особенностями на основе анализа текстовой информации, представленной в формате утверждений, содержащих элементы описания природы и населения материков. Вторая часть задания проверяет знание географической номенклатуры, принадлежность географических объектов материкам, и умение классифицировать географические объекты по типам. В этой части необходимо выявить географические объекты, расположенные на территории одного из материков, и представить ответ в форме заполненной блок-схемы.

Задание 6 направлено на проверку уровня сформированности представлений о неоднородности Земли как планеты в пространстве и во времени, о географическом положении стран мира, знания названий столиц стран, а также умения выявлять роль планетарных явлений в жизни людей в разных частях Земли. Задание предполагает использование текстовой, картографической и визуальной информации для сопоставления времени в разных городах мира. В задании три части (пункта). В первой части от обучающихся требуется умение определять крупные страны по названиям их столиц и выделять их на карте. Во второй и третьей частях необходимо определить время в столицах этих стран с помощью изображений с использованием результата выполнения первой части задания и на основе знания о закономерностях изменения времени вследствие

движения Земли. При этом третья часть задания проверяет умение использовать всю имеющуюся информацию в целях выполнения учебной задачи на основе ее сопоставления и логического рассуждения. Информация, необходимая для выполнения этой части задания, содержится: в формулировке задания 6; в иллюстрации ко второму пункту задания; в ответе, полученном при выполнении второго пункта задания.

Задание 7 состоит из двух частей. Оно основано на работе со статистическими данными о населении стран мира, представленными в виде статистической таблицы, и проверяет умения извлекать информацию в соответствии с поставленной задачей и интерпретировать ее в целях сопоставления с информацией, представленной в графической форме (в виде диаграмм и графиков). Тематическое содержание таблиц отражает демографические характеристики стран мира и не является предметом проверки в рамках данного задания.

Задание 8 основано на работе с иллюстративным материалом в виде фотографий и картосхем с изображением контуров стран мира. Задание проверяет сформированность представлений о странах мира, умение устанавливать черты сходства и различия особенностей природы и населения, материальной и духовной культуры регионов и отдельных стран. Задание состоит из двух частей. В первой части задания обучающимся необходимо определить страну по характерным фотоизображениям, во второй – узнать эту страну по ее очертаниям и названию столицы и ответить на вопрос, касающийся географических особенностей этой страны.

Таблица 3

Количественные показатели

	К-во чел	Выполнили работу на				КО	СО	Средний балл
		«2»	«3»	«4»	«5»			
Вся выборка	457355	10,24	51,71	30,74	7,32	38,06	89,76	3,3
регион	11406	11,98	57,97	26,3	3,75	30,05	88,02	3
город	3871	10,74	58,92	26,68	3,66	30,34	89,26	3,2
гимназия	22	9,09	31,82	54,55	4,55	59,01	90,91	3,5

Данные таблицы свидетельствуют о том, что качество знаний обучающихся 7-х классов выше соответствующего показателя уровня города и всей выборки, а процент учащихся, получивших неудовлетворительную отметку ниже в сравнении с городским и региональным показателями.

Достижение планируемых результатов освоения основной образовательной программы приведено в Таблице 4 и на Графике 2.

Таблица 4

Достижение планируемых результатов обучающихся 7 классов (%) в соответствии с ПООП ООО

Блоки ПООП обучающийся научится / получит возможность научиться или проверяемые требования (умения) в соответствии с ФГОС (ФК ГОС)	Макс балл	Чел.обл	Челябинск	Гимназия	РФ
		11406 уч.	3871 уч.	22 уч.	45735 уч.

<p>1.1. Освоение Земли человеком. Мировой океан и его части. Географическое положение и природа материков Земли. Умения определять понятия, создавать обобщения, устанавливать аналогии. Умения устанавливать причинно-следственные связи, строить логическое рассуждение. Смысловое чтение. Представления об основных этапах географического освоения Земли, открытиях великих путешественников и землепроходцев, исследованиях материков Земли. Первичные компетенции использования территориального подхода как основы географического мышления, владение понятийным аппаратом географии. Умения ориентироваться в источниках географической информации, выявлять взаимодополняющую географическую информацию. Умения различать изученные географические объекты, описывать по карте положение и взаиморасположение географических объектов</p>	2	54,18	56,54	84,09	59,61
<p>1.2. Умения устанавливать причинно-следственные связи, строить логическое рассуждение. Смысловое чтение. Представления об основных этапах географического освоения Земли, открытиях великих путешественников и землепроходцев, исследованиях материков Земли. Первичные компетенции использования территориального подхода как основы географического мышления, владение понятийным аппаратом географии. Умения ориентироваться в источниках географической информации, выявлять взаимодополняющую географическую информацию. Умения различать изученные географические объекты, описывать по карте положение и взаиморасположение географических объектов</p>	2	64,01	63,7	84,09	68,24
<p>1.3. Умения устанавливать причинно-следственные связи, строить логическое рассуждение. Смысловое чтение. Представления об основных этапах географического освоения Земли, открытиях великих путешественников и землепроходцев, исследованиях материков Земли. Первичные компетенции использования территориального подхода как основы географического мышления, владение понятийным аппаратом географии. Умения ориентироваться в источниках географической информации, выявлять взаимодополняющую географическую информацию. Умения различать изученные географические объекты, описывать по карте положение и взаиморасположение географических объектов</p>	2	32,04	31,56	84,09	37,88
<p>2.1. Литосфера и рельеф Земли. Географическое положение и природа материков Земли. Умения создавать, применять и преобразовывать знаки и символы, модели и схемы для решения учебных задач. Умения: ориентироваться в источниках географической информации; определять и сравнивать качественные и количественные показатели, характеризующие географические объекты, их положение в пространстве</p>	2	31,67	31,65	40,91	39,02
<p>2.2. Литосфера и рельеф Земли. Географическое положение и природа материков Земли. Умения создавать, применять и преобразовывать знаки и символы, модели и схемы для решения учебных задач. Умения: ориентироваться в источниках</p>	2	55,05	53,28	45,45	58,87

географической информации; определять и сравнивать качественные и количественные показатели, характеризующие географические объекты, их положение в пространстве					
2.3. Умения использовать источники географической информации для решения различных задач: выявление географических зависимостей и закономерностей; расчет количественных показателей, характеризующих географические объекты; сопоставление географической информации. Умения различать изученные географические объекты, сравнивать географические объекты на основе известных характерных свойств. Способность использовать знания о географических законах и закономерностях	2	68,17	66,53	61,36	72,63
3.1. Атмосфера и климаты Земли. Географическая оболочка. Географическое положение и природа материков Земли. Умения определять понятия, создавать обобщения, устанавливать аналогии, классифицировать. Умения устанавливать причинно-следственные связи, строить логическое рассуждение	2	33,96	35,31	50	39,1
3.2. Атмосфера и климаты Земли. Географическая оболочка	2	40,42	38,87	52,27	47,01
3.3. Умения ориентироваться в источниках географической информации: находить и извлекать необходимую информацию; определять и сравнивать качественные и количественные показатели, характеризующие географические объекты, процессы и явления, их положение в пространстве; выявлять взаимодополняющую географическую информацию, представленную в одном или нескольких источниках. Умение использовать источники географической информации для решения различных задач	2	23,98	23,38	15,91	28,8
4.1. Главные закономерности природы Земли. Умения устанавливать причинно-следственные связи, строить логическое рассуждение, умозаключение и делать выводы. Умения создавать, применять и преобразовывать модели и схемы для решения учебных задач. Умения ориентироваться в источниках географической информации: находить и извлекать необходимую информацию; определять и сравнивать показатели, характеризующие географические объекты, процессы и явления, их положение в пространстве. Умение использовать источники географической информации для решения различных задач	1	65,16	66,44	72,73	68,05
4.2. Главные закономерности природы Земли. Умения устанавливать причинно-следственные связи, строить логическое рассуждение, умозаключение и делать выводы. Умения создавать, применять и преобразовывать модели и схемы для решения учебных задач. Умения ориентироваться в источниках географической информации: находить и извлекать необходимую информацию; определять и сравнивать показатели, характеризующие географические объекты, процессы и явления, их положение в пространстве. Умение использовать источники географической информации для решения различных задач	2	41,69	43,9	45,45	44,69

5.1. Географическое положение и природа материков Земли. Умения определять понятия, создавать обобщения, устанавливать аналогии, классифицировать. Умения устанавливать причинно-следственные связи, строить логическое рассуждение. Умения: различать изученные географические объекты, процессы и явления; сравнивать географические объекты, процессы и явления на основе известных характерных свойств и проводить их простейшую классификацию. Умение различать географические процессы и явления, определяющие особенности природы и населения материков и океанов	2	59	59,03	63,64	62,7
5.2. Географическое положение и природа материков Земли. Умения определять понятия, создавать обобщения, устанавливать аналогии, классифицировать. Умения устанавливать причинно-следственные связи, строить логическое рассуждение. Умения: различать изученные географические объекты, процессы и явления; сравнивать географические объекты, процессы и явления на основе известных характерных свойств и проводить их простейшую классификацию. Умение различать географические процессы и явления, определяющие особенности природы и населения материков и океанов	3	34,64	35,24	53,03	40,26
6.1. Главные закономерности природы Земли. Население материков Земли. Умения устанавливать причинно-следственные связи, строить логическое рассуждение. Умение применять географическое мышление в познавательной, коммуникативной и социальной практике. Первичные компетенции использования территориального подхода как основы географического мышления; умения находить и распознавать ответы на вопросы, возникающие в ситуациях повседневного характера, узнавать в них проявление тех или иных географических процессов или закономерностей	1	47,02	52,08	77,27	51,37
6.2. Главные закономерности природы Земли. Население материков Земли. Умения устанавливать причинно-следственные связи, строить логическое рассуждение. Умение применять географическое мышление в познавательной, коммуникативной и социальной практике. Первичные компетенции использования территориального подхода как основы географического мышления; умения находить и распознавать ответы на вопросы, возникающие в ситуациях повседневного характера, узнавать в них проявление тех или иных географических процессов или закономерностей	1	42,24	44,12	63,64	46,31
6.3. Умение использовать источники географической информации для решения различных задач. Способность использовать знания о географических законах и закономерностях, о взаимосвязях между изученными географическими объектами, процессами и явлениями для объяснения их свойств, условий протекания и различий	1	53,06	55,93	63,64	57,02
7.1. Население материков Земли. Умение устанавливать причинно-следственные связи, строить логическое рассуждение,	2	79,08	78,71	75	78,79

умозаключение и делать выводы. Умения ориентироваться в источниках географической информации: находить и извлекать необходимую информацию; определять и сравнивать качественные и количественные показатели, характеризующие географические объекты, процессы и явления. Способность использовать знания о населении и взаимосвязях между изученными демографическими процессами и явлениями для решения различных учебных и практико-ориентированных задач					
7.2. Население материков Земли. Умение устанавливать причинно-следственные связи, строить логическое рассуждение, умозаключение и делать выводы. Умения ориентироваться в источниках географической информации: находить и извлекать необходимую информацию; определять и сравнивать качественные и количественные показатели, характеризующие географические объекты, процессы и явления. Способность использовать знания о населении и взаимосвязях между изученными демографическими процессами и явлениями для решения различных учебных и практико-ориентированных задач	1	65,42	68,04	90,91	67,31
8.1. Географическое положение и природа материков Земли. Население материков Земли. Умения создавать, применять и преобразовывать знаки и символы, модели и схемы для решения учебных и познавательных задач. Умение осознанно использовать речевые средства в соответствии с задачей коммуникации для выражения своих мыслей, владение письменной речью. Умение применять географическое мышление в познавательной, коммуникативной и социальной практике. Первичные компетенции использования территориального подхода как основы географического мышления, владение понятийным аппаратом географии	1	63,83	68,04	100	68,19
8.2. Географическое положение и природа материков Земли. Население материков Земли. Умения создавать, применять и преобразовывать знаки и символы, модели и схемы для решения учебных и познавательных задач. Умение осознанно использовать речевые средства в соответствии с задачей коммуникации для выражения своих мыслей, владение письменной речью. Умение применять географическое мышление в познавательной, коммуникативной и социальной практике. Первичные компетенции использования территориального подхода как основы географического мышления, владение понятийным аппаратом географии	2	53,41	57,31	88,64	56,48

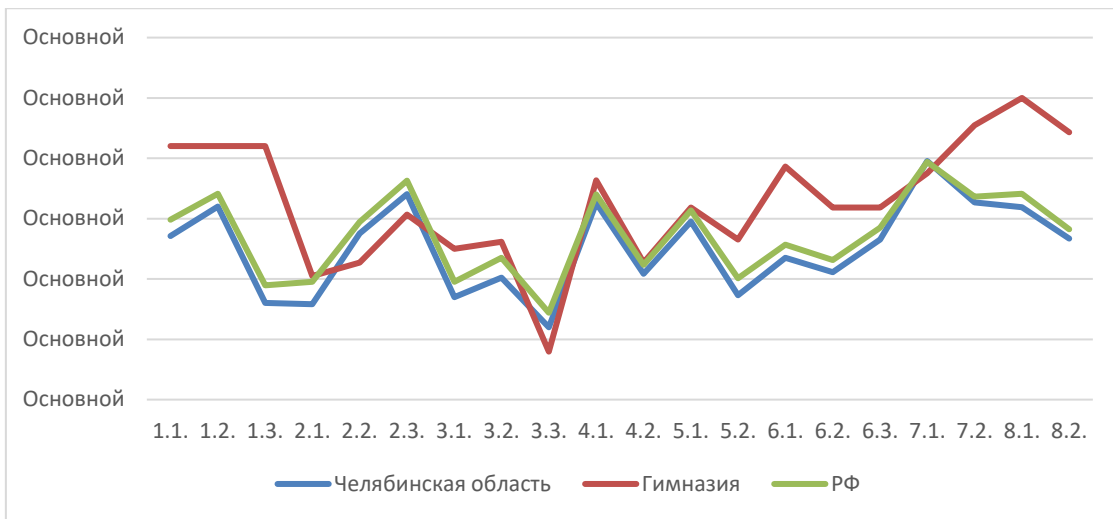
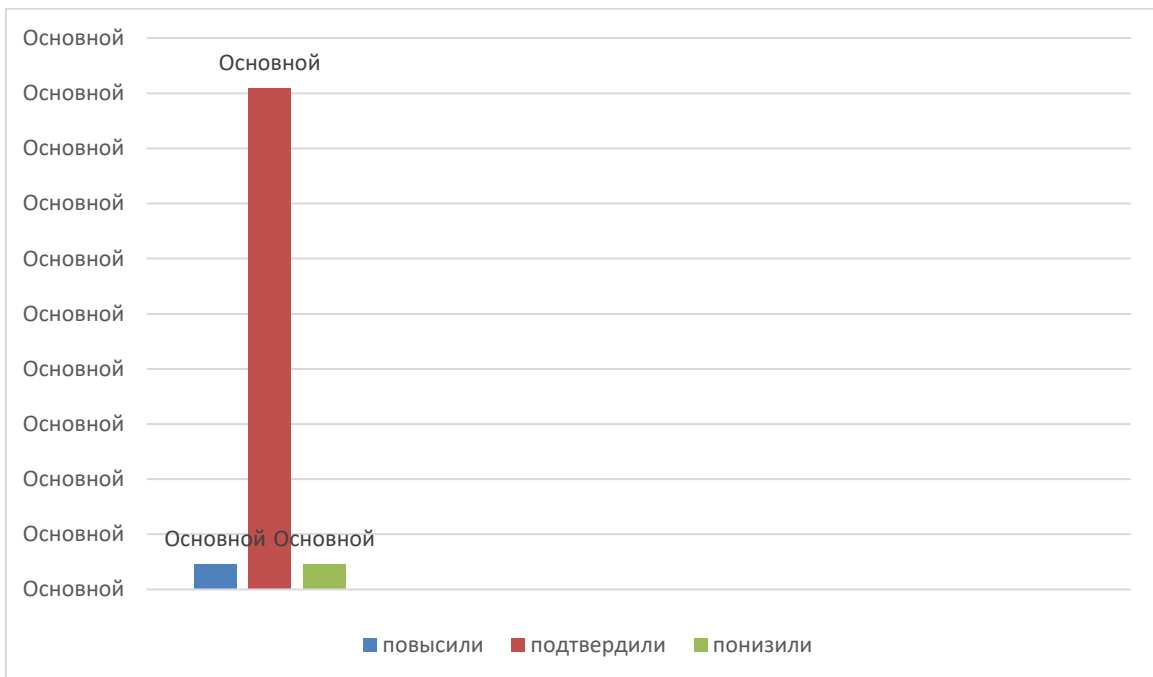


График 2. Достижение планируемых результатов (7 класс)

Данные Графика 2 наглядно показывают, что процент выполнения заданий обучающимися гимназии выше регионального уровня и всей выборки, кроме задания 2.1, 2.2, 2.3, 3.3, 7.1. Значительно выше процент выполнения заданий 1.1, 1.3, 5.2, 6.1, 6.2, 6.3, 7.2, 8.1, 8.2.

Гистограмма соответствия отметок, выставленных за работу и отметок по журналу, представлена ниже.



Гистограмма 2. Сравнение отметок с отметками по журналу (7 класс)

	К-во	%
Понизили (Отм.< Отм.по журналу)	1	4,55
Подтвердили(Отм.=Отм.по	20	90,91
Повысили (Отм.> Отм.по журналу)	1	4,55
Всего:	22	100

90,91% обучающихся подтвердили свои отметки, 4,55% учеников их повысили, 4,55% обучающихся их понизили.

В гимназии из 117 восьмиклассников контрольную работу выполняли 46 человек (39,3%).

На выполнение работы отводилось 45 минут. Вариант проверочной работы включает в себя 7 комплексных заданий, каждое из которых в свою очередь состоит из двух-трех частей (пунктов), объединенных единым содержанием. С учетом всех пунктов вариант работы включает в себя 7 заданий из 18 пунктов.

Специфика заданий.

Задания 1 и 2 основываются на знании географического положения России и умении применять его для решения конкретных задач.

Задание 1 направлено на проверку сформированности представления о граничащих с Россией странах и особенностях границ. Задание проверяет умение работать с иллюстративной и графической информацией, применять модели и схемы, различать географические объекты. Задание состоит из двух частей (пунктов). Первая часть задания проверяет умение определять страны – соседи России по их очертаниям и указывать их расположение на картосхеме. При этом в одних вариантах ВПР требуется определить страны по рисункам с их очертаниями и указанными столицами, в других – определить названия столиц стран, контуры которых представлены на рисунках с указанием названий стран. Результатом выполнения этой части задания являются соответствующие подписи названий стран-соседей или столиц стран-соседей России под рисунками и картосхема с указанием расположения этих стран относительно территории России. Вторая часть задания ориентирована на проверку умения работать с графическими источниками информации (диаграммами и графиками) на основе знания протяженности и особенностей границ России.

Задание 2 направлено на проверку уровня владения основами картографической грамотности и навыками использования географической карты для решения определенных задач. Задание проверяет знание географической номенклатуры, а также умения пользоваться картой для характеристики географического положения России, и определения географических координат и расстояний. Задание выполняется с использованием карты, приведенной в варианте работы, и состоит из двух частей. В первой части задания требуется указать названия обозначенных на карте объектов, определяющих географическое положение России. Во второй части – необходимо определить географические координаты точки, связанной с одним из этих объектов, и рассчитать расстояние между указанными в задании точками с помощью географических координат.

Задание 3 направлено на проверку уровня сформированности представлений об основных географических закономерностях в размещении крупных форм рельефа России, знания географической номенклатуры и умения различать изученные формы рельефа, умения работать с несколькими источниками информации: картой, фотоиллюстрациями, текстом. Задание включает в себя три части (пункта). Первая часть задания проверяет знание географической номенклатуры применительно к формам рельефа России. Ответ фиксируется в форме блок-схемы. Во второй части обучающимся необходимо определить и указать одну из форм рельефа по ее местоположению, отмеченному на карте, и фотоизображению. В третьей части задания требуется выявить характерные особенности указанной формы рельефа на основе текстовой информации, представленной в форме перечня характеристик.

Задание 4 направлено на проверку уровня сформированности представлений об основных географических закономерностях в размещении гидрографических объектов России, знания географической номенклатуры, умения работать с картографическими и текстовыми источниками информации и рассчитывать количественные показатели, характеризующие водные объекты. Задание содержит две части. Первая часть задания предполагает классификацию водных объектов

на основе знания географической номенклатуры. Вторая часть ориентирована на работу с текстом для определения водного объекта по его описанию и картой для определения его размещения. Третья часть задания также ориентирована на работу с текстом и предполагает анализ текстовой информации для поиска необходимых характеристик объекта в целях проведения заданных расчетов или ответов на поставленные вопросы, касающихся данного объекта.

Задание 5 ориентировано на проверку умения работать с разными источниками географической информации, выявлять взаимодополняющую информацию, определять и сравнивать качественные и количественные показатели, характеризующие особенности разных территорий. Задание проверяет умение использовать графическую интерпретацию климатических показателей (климатограммы) для выявления основных географических закономерностей климата России и умение анализировать климатообразующие факторы, определяющие эти закономерности. Задание состоит из трех частей. Первая часть предполагает установление соответствия представленных в задании климатограмм климатическим поясам и типам климата. Во второй части задания обучающимся необходимо сопоставить климатограммы с кратким текстом, в котором отражены некоторые особенности климата одного из городов России, отмеченных на карте, и заполнить таблицу климатических показателей для климатического пояса, в котором расположен этот город, по соответствующей климатограмме. В третьей части задания проверяется умение выявлять климатообразующие факторы для территории, на которой расположен данный город.

Задание 6 ориентировано на проверку уровня сформированности географического мышления, умения использовать различные источники географической информации (карту, фотоизображения, текст) для решения поставленной задачи, применять знания, о зональном времени, об особенностях компонентов природы отдельных территорий, взаимодействии природы и общества в разных частях территории России. Задание основано на описании маршрута путешествия по России, показанного на карте, и включает в себя три части (пункта). В первой части задания требуется определить названия городов – центров субъектов Российской Федерации – опорных точек маршрута, обозначенных на карте административно-территориального деления. Во второй части обучающиеся должны рассчитать разницу во времени между двумя точками маршрута. Третья часть задания предполагает работу с текстом и фотоизображениями в целях определения смены природных зон по маршруту, природных и культурных достопримечательностей и объектов, выявления проблем, связанных с хозяйственной деятельностью.

Задание 7 состоит из двух частей и основано на работе со статистической информацией о населении регионов России, представленной в виде статистической таблицы. Задание проверяет умение извлекать эту информацию и интерпретировать ее в целях сопоставления с информацией, представленной в графической форме (в виде диаграмм и графиков). Задание не предполагает проведения расчета количественных показателей, а ориентировано на проверку умения анализировать статистические данные и делать выводы в форме ответов на вопросы.

Таблица 5

Количественные показатели

	К-во чел	Выполнили работу на				КО	СО	Средний балл
		«2»	«3»	«4»	«5»			
Вся выборка	437800	8,93	48,62	34,34	8,12	42,46	91,07	3,3
регион	10740	10,65	54,11	29,98	5,26	35,24	89,35	3,2
город	3531	8,47	53,87	32,48	5,18	37,66	91,53	3,3

гимназия	46	0	28,26	43,48	28,26	71,74	100	4
----------	----	---	-------	-------	-------	-------	-----	---

Данные таблицы свидетельствуют о том, что качество знаний обучающихся 8-х классов выше соответствующего показателя уровня города и всей выборки, а процент учащихся, получивших неудовлетворительную отметку равен нулю.

Достижение планируемых результатов освоения основной образовательной программы приведено в Таблице 6 и на Графике 3.

Таблица 6

**Достижение планируемых результатов обучающихся 8 классов (%)
в соответствии с ПООП ООО**

Блоки ПООП обучающийся научится / получит возможность научиться или проверяемые требования (умения) в соответствии с ФГОС (ФК ГОС)	Макс балл	Чел.обл	Челябинск	Гимназии	РФ
		10740 уч.	3531 уч.	46 уч.	43780 уч.
1.1. Особенности географического положения России. Территория и акватория, морские и сухопутные границы. Умения устанавливать причинно-следственные связи, строить логическое рассуждение. Умения создавать, применять и преобразовывать знаки и символы, модели и схемы для решения учебных и познавательных задач. Представления об основных этапах географического освоения Земли, открытиях великих путешественников и землепроходцев, исследованиях материков Земли. Первичные компетенции использования территориального подхода как основы географического мышления, владение понятийным аппаратом географии. Умения ориентироваться в источниках географической информации, выявлять взаимодополняющую географическую информацию. Умение различать изученные географические объекты	3	78,77	78,38	93,48	81,5
1.2. Особенности географического положения России. Территория и акватория, морские и сухопутные границы. Умения устанавливать причинно-следственные связи, строить логическое рассуждение. Умения создавать, применять и преобразовывать знаки и символы, модели и схемы для решения учебных и познавательных задач. Представления об основных этапах географического освоения Земли, открытиях великих путешественников и землепроходцев, исследованиях материков Земли. Первичные компетенции использования территориального подхода как основы географического мышления, владение понятийным аппаратом географии. Умения ориентироваться в источниках географической информации, выявлять взаимодополняющую географическую информацию. Умение различать изученные географические объекты	1	58,04	61,8	58,7	

					62,21
<p>2.1. Особенности географического положения России. Территория и акватория, морские и сухопутные границы. Умения определять понятия, создавать обобщения, устанавливать аналогии. Умения устанавливать причинно-следственные связи, строить логическое рассуждение. Умения: ориентироваться в источниках географической информации; определять и сравнивать качественные и количественные показатели, характеризующие географические объекты, их положение в пространстве. Умения использовать источники географической информации для решения различных задач: выявление географических зависимостей и закономерностей; расчет количественных показателей, характеризующих географические объекты, сопоставление географической информации</p>	2	60,87	60,85	100	66,43
<p>2.2. Особенности географического положения России. Территория и акватория, морские и сухопутные границы. Умения определять понятия, создавать обобщения, устанавливать аналогии. Умения устанавливать причинно-следственные связи, строить логическое рассуждение. Умения: ориентироваться в источниках географической информации; определять и сравнивать качественные и количественные показатели, характеризующие географические объекты, их положение в пространстве. Умения использовать источники географической информации для решения различных задач: выявление географических зависимостей и закономерностей; расчет количественных показателей, характеризующих географические объекты, сопоставление географической информации</p>	2	25,8	28,18	42,39	29,73
<p>3.1. Природа России. Особенности геологического строения и распространения крупных форм рельефа. Умения определять понятия, создавать обобщения, устанавливать аналогии, классифицировать. Умения устанавливать причинно-следственные связи, строить логическое рассуждение. Умения: ориентироваться в источниках географической информации: находить и извлекать необходимую информацию; определять и сравнивать качественные и количественные показатели, характеризующие географические объекты, процессы и явления, их положение в пространстве; выявлять взаимодополняющую географическую информацию, представленную в одном или нескольких источниках. Умения: различать изученные географические объекты, процессы и явления; сравнивать географические объекты, процессы и явления на основе известных характерных свойств. Умение различать географические процессы и явления, определяющие особенности компонентов природы отдельных территорий</p>	2	61,11	61,85	92,39	65,85
<p>3.2. Природа России. Особенности геологического строения и распространения крупных форм рельефа. Умения определять</p>	2	53,35	54,93	83,7	

<p>понятия, создавать обобщения, устанавливать аналогии, классифицировать. Умения устанавливать причинно-следственные связи, строить логическое рассуждение. Умения: ориентироваться в источниках географической информации: находить и извлекать необходимую информацию; определять и сравнивать качественные и количественные показатели, характеризующие географические объекты, процессы и явления, их положение в пространстве; выявлять взаимодополняющую географическую информацию, представленную в одном или нескольких источниках. Умения: различать изученные географические объекты, процессы и явления; сравнивать географические объекты, процессы и явления на основе известных характерных свойств. Умение различать географические процессы и явления, определяющие особенности компонентов природы отдельных территорий</p>					58,1
<p>3.3. Природа России. Особенности геологического строения и распространения крупных форм рельефа. Умения определять понятия, создавать обобщения, устанавливать аналогии, классифицировать. Умения устанавливать причинно-следственные связи, строить логическое рассуждение. Умения: ориентироваться в источниках географической информации: находить и извлекать необходимую информацию; определять и сравнивать качественные и количественные показатели, характеризующие географические объекты, процессы и явления, их положение в пространстве; выявлять взаимодополняющую географическую информацию, представленную в одном или нескольких источниках. Умения: различать изученные географические объекты, процессы и явления; сравнивать географические объекты, процессы и явления на основе известных характерных свойств. Умение различать географические процессы и явления, определяющие особенности компонентов природы отдельных территорий</p>	2	40,69	42,34	73,91	45,83
<p>4.1. Природа России. Внутренние воды и водные ресурсы, особенности их размещения на территории страны. Моря России. Умения устанавливать причинно-следственные связи, строить логическое рассуждение, умозаключение и делать выводы. Смысловое чтение. Первичные компетенции использования территориального подхода как основы географического мышления, владение понятийным аппаратом географии. Умения ориентироваться в источниках географической информации: находить и извлекать необходимую информацию; определять и сравнивать качественные и количественные показатели, характеризующие географические объекты, процессы и явления, их положение в пространстве; выявлять недостающую и/или взаимодополняющую географическую информацию, представленную в одном или нескольких источниках. Умения использовать источники географической информации для</p>	2	52,71	54,19	78,26	

решения различных задач: выявление географических зависимостей и закономерностей; расчет количественных показателей, характеризующих географические объекты					58,01
4.2. Природа России. Внутренние воды и водные ресурсы, особенности их размещения на территории страны. Моря России. Умения устанавливать причинно-следственные связи, строить логическое рассуждение, умозаключение и делать выводы. Смысловое чтение. Первичные компетенции использования территориального подхода как основы географического мышления, владение понятийным аппаратом географии. Умения ориентироваться в источниках географической информации: находить и извлекать необходимую информацию; определять и сравнивать качественные и количественные показатели, характеризующие географические объекты, процессы и явления, их положение в пространстве; выявлять недостающую и/или взаимодополняющую географическую информацию, представленную в одном или нескольких источниках. Умения использовать источники географической информации для решения различных задач: выявление географических зависимостей и закономерностей; расчет количественных показателей, характеризующих географические объекты	2	59,73	60,48	88,04	65,89
4.3. Умения использовать источники географической информации для решения различных задач: выявление географических зависимостей и закономерностей; расчет количественных показателей, характеризующих географические объекты	2	30,28	33,49	40,22	36,59
5.1. Природа России. Типы климатов, факторы их формирования, климатические пояса. Климат и хозяйственная деятельность людей. Умения определять понятия, создавать обобщения, устанавливать аналогии, классифицировать. Умения устанавливать причинно-следственные связи, строить логическое рассуждение. Умения создавать, применять и преобразовывать знаки и символы, модели и схемы для решения учебных и познавательных задач. Смысловое чтение	1	39,12	42,2	36,96	42,28
5.2. Владение понятийным аппаратом географии. Умения: находить и извлекать необходимую информацию; определять и сравнивать качественные и количественные показатели, характеризующие географические объекты, процессы и явления, их положение в пространстве; представлять в различных формах географическую информацию. Умение использовать источники географической информации для решения различных задач	2	43,11	45,1	54,35	44,15
5.3. Умения: различать изученные географические объекты, процессы и явления; сравнивать географические объекты,	2	47,93	49,42	57,61	

процессы и явления на основе известных характерных свойств. Способность использовать знания о географических законах и закономерностях, о взаимосвязях между изученными географическими объектами, процессами и явлениями для объяснения их свойств					50,35
6.1. Административно-территориальное устройство России. Часовые пояса. Растительный и животный мир России. Почвы. Природные зоны. Высотная поясность. Умения определять понятия, создавать обобщения, устанавливать аналогии, классифицировать. Умения устанавливать причинно-следственные связи, строить логическое рассуждение. Смысловое чтение. Умение применять географическое мышление в познавательной, коммуникативной и социальной практике. Первичные компетенции использования территориального подхода как основы географического мышления, владение понятийным аппаратом географии	2	32,2	33,14	76,09	37,21
6.2. Умения ориентироваться в источниках географической информации: находить и извлекать необходимую информацию; определять и сравнивать качественные и количественные показатели, характеризующие географические объекты, процессы и явления; представлять в различных формах географическую информацию	1	31,18	34,07	50	36,79
6.3. Умение использовать источники географической информации для решения различных задач. Способность использовать знания о географических законах и закономерностях, а также о мировом, зональном, летнем и зимнем времени для решения практико-ориентированных задач по определению различий в поясном времени территорий в контексте реальной жизни	1	31,32	34,69	41,3	34,91
7.1. Население России. Умения устанавливать причинно-следственные связи, строить логическое рассуждение, умозаключение и делать выводы. Умения ориентироваться в источниках географической информации: находить и извлекать необходимую информацию; определять и сравнивать качественные и количественные показатели, характеризующие географические объекты, процессы и явления. Способность использовать знания о населении и взаимосвязях между изученными демографическими процессами и явлениями для решения различных учебных и практико-ориентированных задач, а также различать (распознавать) демографические процессы и явления, характеризующие демографическую ситуацию в России и отдельных регионах	2	76,17	76,64	88,04	74,8
7.2. Население России. Умения устанавливать причинно-следственные связи, строить логическое рассуждение, умозаключение и делать выводы. Умения ориентироваться в источниках географической информации: находить и извлекать необходимую информацию; определять и сравнивать	2	57,75	60,54	68,48	

качественные и количественные показатели, характеризующие географические объекты, процессы и явления. Способность использовать знания о населении и взаимосвязях между изученными демографическими процессами и явлениями для решения различных учебных и практико-ориентированных задач, а также различать (распознавать) демографические процессы и явления, характеризующие демографическую ситуацию в России и отдельных регионах

56,77

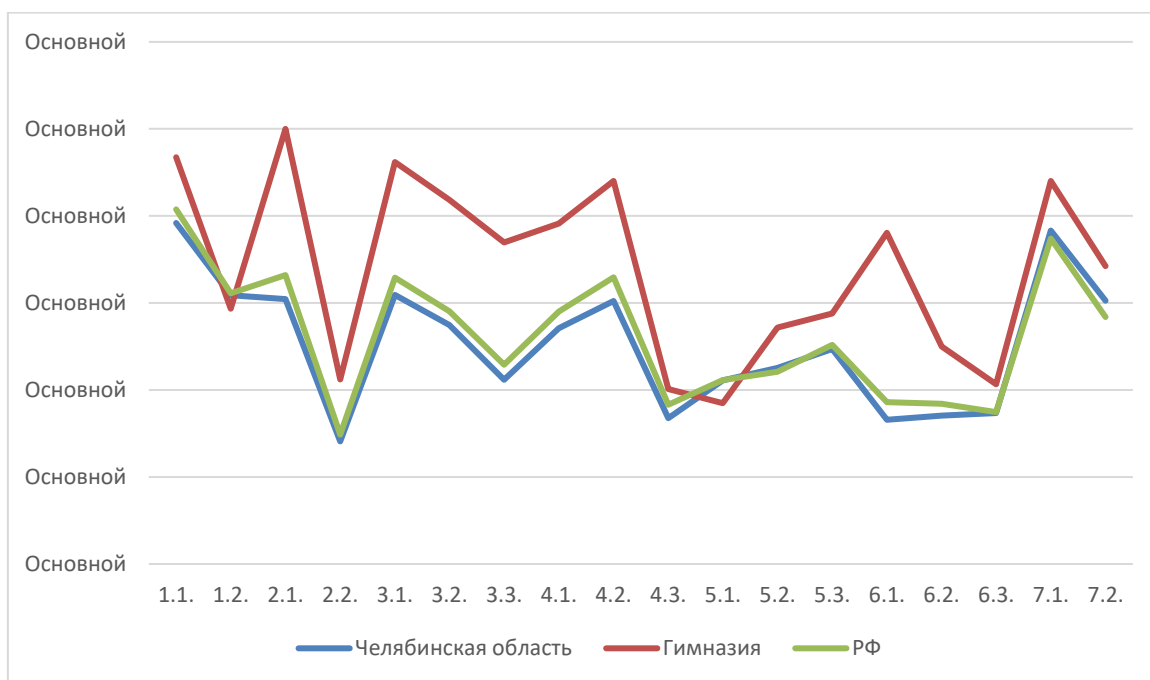
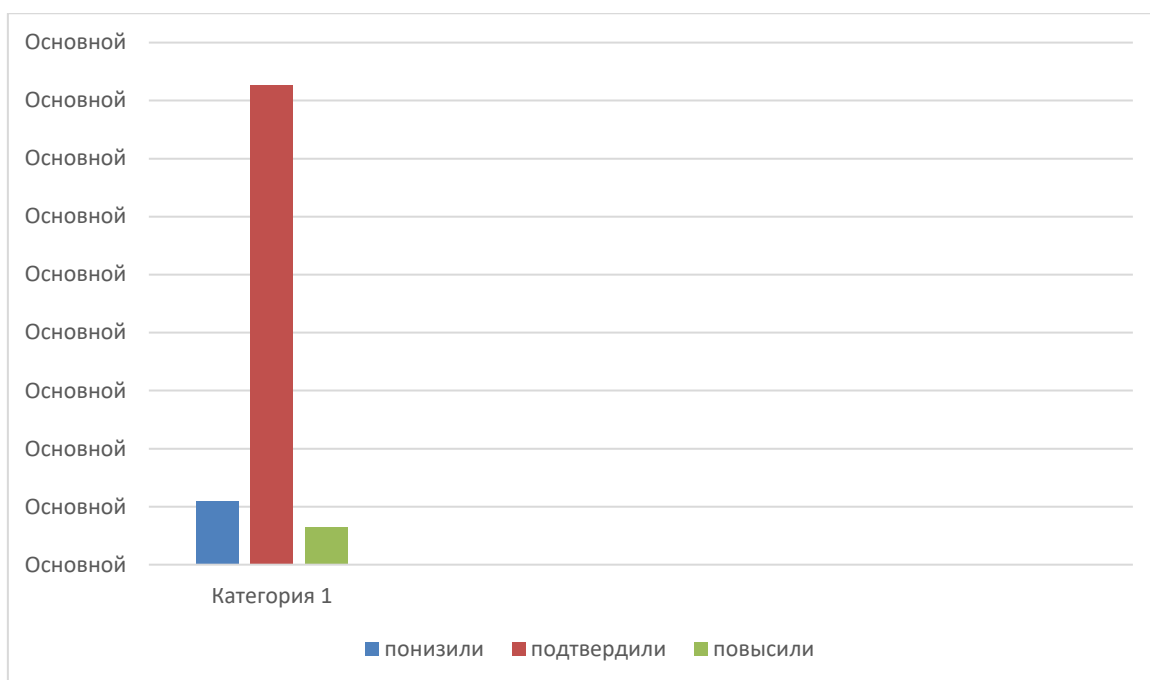


График 3. Достижение планируемых результатов (8 класс)

Данные Графика 3 наглядно показывают, что процент выполнения заданий обучающимися гимназии выше регионального уровня и всей выборки, кроме заданий 1.2 и 5.1. Значительно выше процент выполнения заданий 1.1, 2.1, 3.1 – 4.2, 5.2 – 6.2, 7.1.

Гистограмма соответствия отметок, выставленных за работу и отметок по журналу, представлена ниже.



Гистограмма 3. Сравнение отметок с отметками по журналу (8 класс)

	К-во	%
Понизили (Отм.< Отм.по журналу)	5	10,87
Подтвердили(Отм.=Отм.по	38	82,61
Повысили (Отм.> Отм.по журналу)	3	6,52
Всего:	46	100

82,61% обучающихся подтвердили свои отметки, 6,52% учеников их повысили, 10,87% обучающихся их понизили.

Исходя из вышеизложенного предлагаем:

1. Проанализировать результаты ВПР и провести поэлементный анализ уровня достижения планируемых результатов обучения, установить дефициты в овладении базовыми знаниями и умениями как для каждого учащегося, так и для классов в целом;
2. Проектировать и проводить уроки в логике системно-деятельностного подхода;
3. С обучающимися, показавшим низкий уровень выполнения диагностической работы, организовать индивидуальные, групповые занятия по отработке тем, условно определёнными как «дефицитные».
4. Учителям географии разработать на 2023-2024 учебный год план мероприятий по устранению «дефицитных» тем.